

**LEYENDA:**

- ÁREA CONCESIONADA OPAIN
- ÁREA CONCESIONADA CODAD
- ÁREAS AERONÁUTICA CIVIL
- ÁREAS EXCLUIDAS A TRAVÉS DEL OTROSI N° 22

**NOTAS:**  
 1. Conforme a lo descrito en el Otrosi No. 22 se excluyen del área concesionada, las zonas en las que se ejecutarán el sobre ancho de la margen sur de la calle de rodaje F equivalentes a 1.071,72 M<sup>2</sup>, descritas a continuación:

**PREDIO N**  
 Área=210,53 M<sup>2</sup>

PUNTO	ESTE	NORTE
N1	93972,37	110867,47
N2	94002,68	110844,60
N3	94003,10	110848,55
N4	94002,45	110852,54
N5	93980,12	110869,42
N6	93976,11	110868,97
N7	93973,20	110867,91

**PREDIO M**  
 Área=130,13 M<sup>2</sup>

PUNTO	ESTE	NORTE
M1	94015,29	110835,09
M2	94033,20	110821,58
M3	94034,86	110824,21
M4	94035,46	110827,26
M5	94020,50	110838,92
M6	94017,96	110837,83
M7	94015,70	110835,63

**PREDIO L**  
 Área=132,27 M<sup>2</sup>

PUNTO	ESTE	NORTE
L1	110812,81	94044,83
L2	110799,30	94062,74
L3	110802,60	94064,65
L4	110805,30	94065,01
L5	110816,63	94049,97
L6	110815,19	94047,04
L7	110813,68	94045,49

**PREDIO K**  
 Área=178,49 M<sup>2</sup>

PUNTO	ESTE	NORTE
K1	110790,28	94074,70
K2	110772,20	94098,67
K3	110775,49	94100,56
K4	110778,15	94100,95
K5	110794,11	94079,82
K6	110793,02	94077,34
K7	110790,55	94074,90

**PREDIO J**  
 Área=240,71 M<sup>2</sup>

PUNTO	ESTE	NORTE
J1	94110,30	110763,43
J2	94142,58	110739,08
J3	94144,36	110741,99
J4	94144,88	110744,93
J5	94115,36	110767,26
J6	94112,46	110765,84
J7	94110,56	110763,77

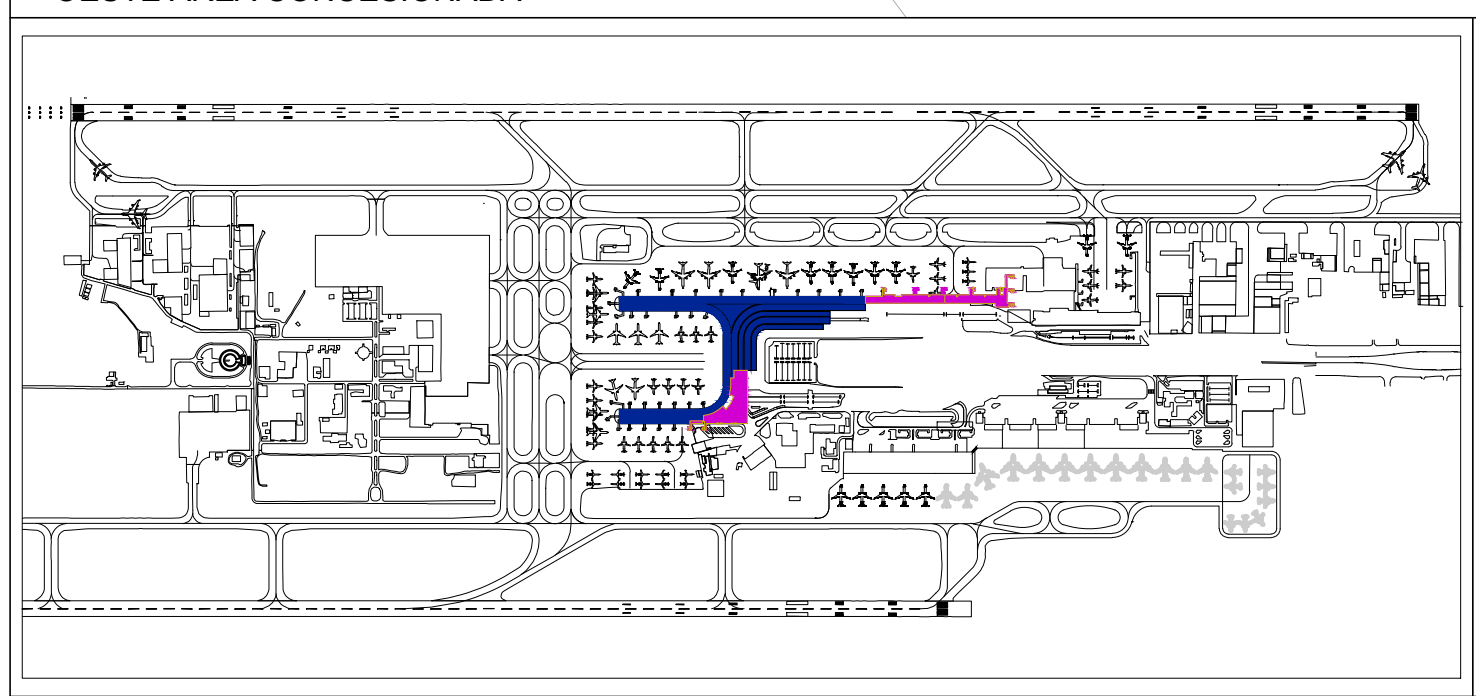
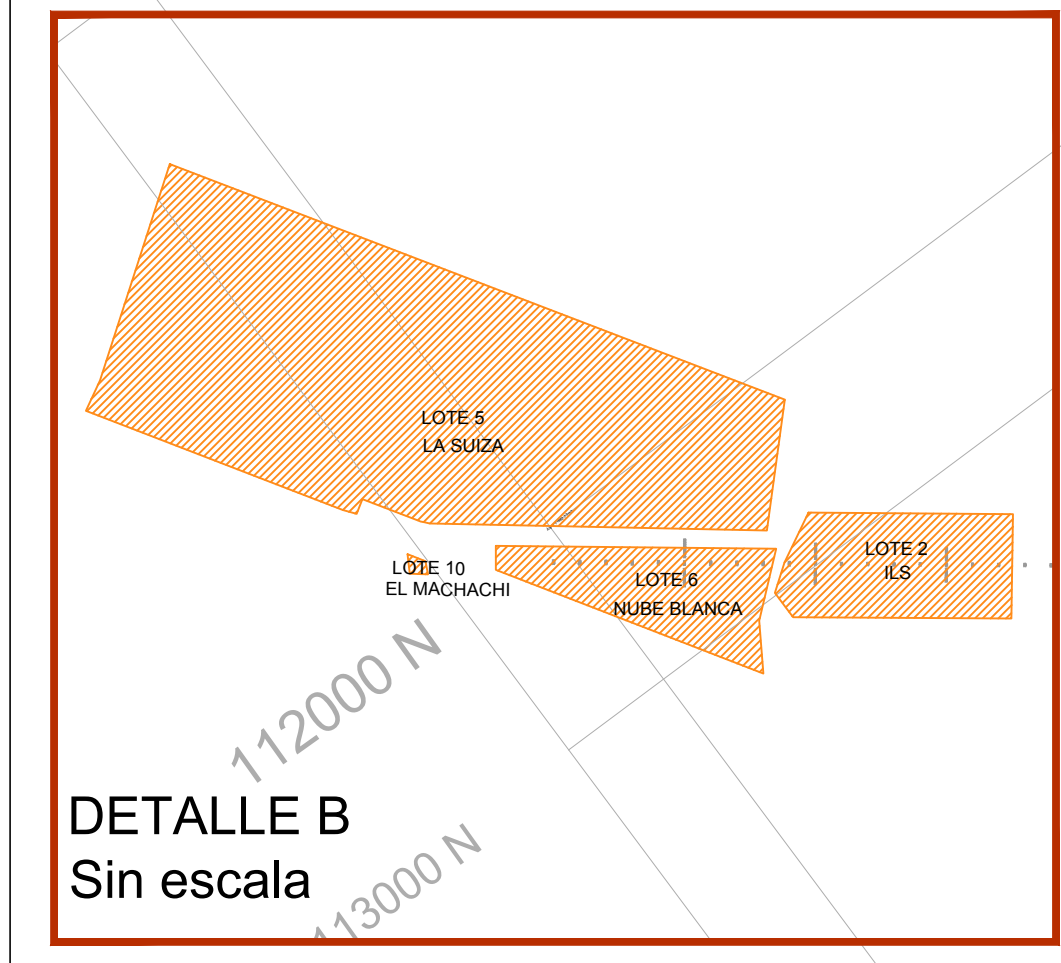
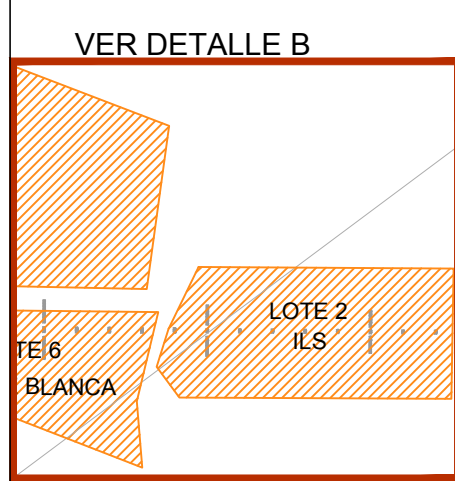
**PREDIO I**  
 Área=125,59 M<sup>2</sup>

PUNTO	ESTE	NORTE
I1	94154,53	110730,06
I2	94171,77	110717,06
I3	94173,58	110720,02
I4	94174,08	110722,91
I5	94159,50	110733,88
I6	94156,65	110732,44
I7	94154,53	110730,06

2. Conforme a lo descrito en el Otrosi No. 22 se excluyen del área concesionada, las zonas de la Rampa Occidental del deprimido a CATAM equivalente a 1.921,07 M<sup>2</sup>

**PREDIO R - DEPRIMIDO**  
 Área=1.921,07 M<sup>2</sup>

PUNTO	ESTE	NORTE
R1	91889,322	111468,132
R2	91926,146	111440,328
R3	91926,460	111440,745
R4	92023,305	111368,129
R5	92016,115	111358,405
R6	91919,568	111431,432
R7	91919,862	111431,841
R8	91882,934	111459,721
R9	91889,322	111468,132



**OPAIN S.A.**  
 Concesionario Aeropuerto Internacional Eldorado

DISEÑADO POR:	NOMBRE	FECHA	FIRMA
	OPAIN S.A.		OPAIN S.A.
DIBUJADO POR:	OPAIN S.A.		OPAIN S.A.
VERIFICADO POR:	OPAIN S.A.		OPAIN S.A.
APROBADO POR:	OPAIN S.A.		OPAIN S.A.

**EL DORADO**

**PROYECTO DE MODERNIZACIÓN Y EXPANSIÓN DEL AEROPUERTO EL DORADO, EN LA CIUDAD DE BOGOTÁ D.C.**  
 Sociedad Concesionaria Operadora Internacional Aeroportuaria  
**OPAIN**

REVISIÓN

REV.	FECHA	MODIFICACION	APROBADO
01/02/2017	PARA APROBACIÓN (Con ajustes de coordenadas)		
11/12/2016	PARA APROBACIÓN		

FASE Y DISCIPLINA:

TÍTULO:  
**PLANO CONTRACTUAL AREA CONCESIONADA**  
**ÁREAS CONCESIONADAS**

NUMERO DE PROYECTO 60001690K	NUMERO DE DIBUJO ANEXO OTROSI N° 22	REV. A	ESCALA (B1) NTS
---------------------------------	--	-----------	--------------------